



**КОМИТЕТ ИМУЩЕСТВЕННЫХ ОТНОШЕНИЙ
АДМИНИСТРАЦИИ ПЕРМСКОГО МУНИЦИПАЛЬНОГО РАЙОНА**

РАСПОРЯЖЕНИЕ

21.04.2022

№ 1638

**Об установлении публичного
сервитута на часть земельных
участков**

В соответствии со ст. 23, гл. V.7 Земельного кодекса Российской Федерации, Федеральным законом от 25.10.2001 № 137-ФЗ «О введении в действие Земельного кодекса Российской Федерации», пп. 3.7.5 п. 3.7 разд. 3 Положения о комитете имущественных отношений администрации Пермского муниципального района, утвержденного решением Земского Собрания Пермского муниципального района Пермского края от 22.12.2016 № 178, на основании ходатайства открытого акционерного общества «Межрегиональная распределительная сетевая компания Урала» (ИНН 6671163413, ОГРН 1056604000970) (далее - ОАО «МРСК Урала») от 14.03.2022 № 1911:

1. Установить в интересах ОАО «МРСК Урала» публичный сервитут общей площадью 9321 кв.м на часть земельных участков:

- с кадастровым номером 59:32:0770001:13, расположенный по адресу: Пермский край, Пермский район, Култаевское с/п, д. Ключики, ул. Старый тракт, 57а;

- с кадастровым номером 59:32:0770001:15, расположенный по адресу: Пермский край, Пермский район, Култаевское с/п, д. Ключики, ул. Старый тракт, 59;

- с кадастровым номером 59:32:0770001:199, расположенный по адресу: Пермский край, Пермский район, Култаевское с/п, д. Ключики, ул. Старый тракт, з/у 23;

- с кадастровым номером 59:32:0770001:203, расположенный по адресу: Пермский край, Пермский район, Култаевское с/п, д. Ключики;

- с кадастровым номером 59:32:0770001:221, расположенный по адресу: Пермский край, Пермский район, Култаевское с/п, д. Ключики, ул. Старый тракт, 55;

- с кадастровым номером 59:32:0770001:230, расположенный по адресу: Пермский край, Пермский район, Култаевское с/п, д. Ключики;

- с кадастровым номером 59:32:0770001:232, расположенный по адресу: Пермский край, Пермский район, Култаевское с/п, д. Ключики;

- с кадастровым номером 59:32:0770001:25, расположенный по адресу: Пермский край, Пермский район, Култаевское с/п, д. Ключики, ул. Старый тракт, 21;

- с кадастровым номером 59:32:0770001:258, расположенный по адресу: Пермский край, Пермский район, Култаевское с/п, д. Ключики, ул. Старый тракт, 41;

- с кадастровым номером 59:32:0770001:263, расположенный по адресу: Пермский край, Пермский район, Култаевское с/п, д. Ключики, ул. Старый тракт, 35;

- с кадастровым номером 59:32:0770001:27, расположенный по адресу: Пермский край, Пермский район, Култаевское с/п, д. Ключики, ул. Старый тракт, 25;

- с кадастровым номером 59:32:0770001:276, расположенный по адресу: Пермский край, Пермский район, Култаевское с/п, д. Ключики;

- с кадастровым номером 59:32:0770001:294, расположенный по адресу: Пермский край, Пермский район, Култаевское с/п, д. Ключики, ул. Старый тракт, 60;

- с кадастровым номером 59:32:0770001:297, расположенный по адресу: Пермский край, Пермский район, Култаевское с/п, д. Ключики, ул. Старый тракт, 11;

- с кадастровым номером 59:32:0770001:326, расположенный по адресу: Пермский край, Пермский район, Култаевское с/п, д. Ключики, ул. Старый тракт, 29;

- с кадастровым номером 59:32:0770001:328, расположенный по адресу: Пермский край, Пермский район, Култаевское с/п, д. Ключики, ул. Старый тракт, 58;

- с кадастровым номером 59:32:0770001:329, расположенный по адресу: Пермский край, Пермский район, Култаевское с/п, д. Ключики, ул. Старый тракт;

- с кадастровым номером 59:32:0770001:34, расположенный по адресу: Пермский край, Пермский район, Култаевское с/п, д. Ключики, ул. Старый тракт, 39;

- с кадастровым номером 59:32:0770001:419, расположенный по адресу: Пермский край, Пермский район, Култаевское с/п, д. Ключики, примыкает к участку по ул. Старый тракт, 55;

- с кадастровым номером 59:32:0770001:42, расположенный по адресу: Пермский край, Пермский район, Култаевское с/п, д. Ключики, ул. Старый тракт, 57;

- с кадастровым номером 59:32:0770001:421, расположенный по адресу: Пермский край, Пермский район, Култаевское с/п, д. Ключики, ул. Старый тракт, 37;

- с кадастровым номером 59:32:0770001:424, расположенный по адресу: Пермский край, Пермский район, Култаевское с/п, д. Ключики, ул. Старый тракт, 48;

- с кадастровым номером 59:32:0770001:457, расположенный по адресу: Пермский край, Пермский район, Култаевское с/п, д. Ключики;

- с кадастровым номером 59:32:0770001:460, расположенный по адресу: Пермский край, Пермский район, Култаевское с/п, д. Ключики, ул. Старый тракт;

- с кадастровым номером 59:32:0770001:461, расположенный по адресу: Пермский край, Пермский район, Култаевское с/п, д. Ключики, ул. Старый тракт, 17;

- с кадастровым номером 59:32:0770001:465, расположенный по адресу: Пермский край, Пермский район, Култаевское с/п, д. Ключики, ул. Старый тракт;

- с кадастровым номером 59:32:0770001:470, расположенный по адресу: Пермский край, Пермский район, Култаевское с/п, д. Ключики, ул. Старый тракт;

- с кадастровым номером 59:32:0770001:478, расположенный по адресу: Пермский край, Пермский район, Култаевское с/п, д. Ключики;

- с кадастровым номером 59:32:0770001:589, расположенный по адресу: Пермский край, Пермский район, Култаевское с/п, д. Ключики, ул. Старый тракт;

- с кадастровым номером 59:32:0770001:591, расположенный по адресу: Пермский край, Пермский район, Култаевское с/п, д. Ключики, ул. Старый тракт, 3;

- с кадастровым номером 59:32:0770001:291, расположенный по адресу: Пермский край, Пермский район, Култаевское с/п, д. Ключики, ул. Старый тракт, 52.

Цель: Для размещения объекта электросетевого хозяйства «ВЛ-0,4 кВ ф. 1 от ТП-43465».

Срок: 49 лет.

2. Утвердить границы публичного сервитута земельных участков, указанных в п. 1 настоящего распоряжения, согласно прилагаемой схеме расположения границ публичного сервитута.

3. Срок, в течение которого использование указанных в п. 1 настоящего распоряжения земельных участков в соответствии с их разрешенным использованием будет невозможно или существенно затруднено в связи с осуществлением сервитута – не установлен.

4. Порядок установления зон с особыми условиями использования территорий и содержание ограничений прав на земельные участки в границах таких зон установлен Постановлением Правительства РФ от 24.02.2009 № 160 «О порядке установления охранных зон объектов электросетевого хозяйства и особых условий использования земельных участков, расположенных в границах таких зон».

5. Плата за публичный сервитут не устанавливается в соответствии с ч. 4 ст. 3.6 Федерального закона от 25.10.2001 года № 137-ФЗ «О введении в действие Земельного кодекса Российской Федерации».

6. Комитету имущественных отношений администрации Пермского муниципального района в течение 5 рабочих дней со дня подписания настоящего распоряжения:

6.1. Направить настоящее распоряжение правообладателям земельных участков, указанных в п. 1 распоряжения;

6.2. Направить настоящее распоряжение в Управление Федеральной службы государственной регистрации, кадастра и картографии по Пермскому краю;

6.3. Направить настоящее распоряжение в ОАО «МРСК Урала», а также сведения о лицах, являющихся правообладателями земельных участков, сведения о лицах, подавших заявления об учете их прав (обременений прав) на земельные участки, способах связи с ними, копии документов, подтверждающих права указанных лиц на земельные участки;

6.4. Направить в администрацию Култаевского сельского поселения настоящее распоряжение для опубликования в порядке, установленном для официального опубликования (обнародования) муниципальных правовых актов уставом поселения.

7. Разместить настоящее распоряжение на сайте Пермского муниципального района www.permraion.ru.

8. Настоящее распоряжение вступает в силу со дня его подписания.

9. Контроль исполнения распоряжения оставляю за собой.

Председатель комитета



Д.В. Ракицкий

Приложение № 1
к распоряжению
комитета имущественных
отношений администрации
Пермского муниципального района
от 21.04.2022 № 1638

ОПИСАНИЕ МЕСТОПОЛОЖЕНИЯ ГРАНИЦ

Публичный сервитут для размещения объекта электросетевого хозяйства «ВЛ-0,4КВ Ф.1 от ТП-43465»
(наименование объекта, местоположение границ которого описано (далее - объект))

Раздел 1

Сведения об объекте

Сведения об объекте		
№ п/п	Характеристики объекта	Описание характеристик
1	2	3
1	Местоположение объекта	Пермский край, Пермский район
2	Площадь объекта +/- величина погрешности определения площади (P+/- Дельта P)	9321 кв.м ± 20 кв.м
3	Иные характеристики объекта	Публичный сервитут для размещения объекта электросетевого хозяйства «ВЛ-0,4КВ Ф.1 от ТП-43465» на срок 49 лет

Приложение № 2
к распоряжению
комитета имущественных
отношений администрации
Пермского муниципального района
от 21.04.2022 № 1638

Раздел 2

Сведения о местоположении границ объекта					
1. Система координат <u>МСК-59, зона 2</u>					
2. Сведения о характерных точках границ объекта					
Обозначение характерных точек границ	Координаты, м		Метод определения координат характерной точки	Средняя квадратическая погрешность положения характерной точки (М), м	Описание обозначения точки на местности (при наличии)
	X	Y			
1	2	3	4	5	6
1	492494.36	2202491.06	Метод спутниковых геодезических измерений (определений)	0.10	-
2	492527.11	2202513.46	Метод спутниковых геодезических измерений (определений)	0.10	-
3	492548.31	2202550.52	Метод спутниковых геодезических измерений (определений)	0.10	-
4	492568.60	2202587.31	Метод спутниковых геодезических измерений (определений)	0.10	-
5	492579.61	2202607.78	Метод спутниковых геодезических измерений (определений)	0.10	-
6	492599.23	2202601.44	Метод спутниковых геодезических измерений (определений)	0.10	-
7	492621.54	2202594.35	Метод спутниковых геодезических измерений (определений)	0.10	-
8	492648.46	2202585.57	Метод спутниковых геодезических измерений (определений)	0.10	-
9	492669.65	2202568.40	Метод спутниковых геодезических измерений (определений)	0.10	-
10	492672.17	2202571.51	Метод спутниковых геодезических измерений (определений)	0.10	-
11	492650.40	2202589.15	Метод спутниковых геодезических измерений (определений)	0.10	-
12	492622.77	2202598.16	Метод спутниковых геодезических измерений (определений)	0.10	-
13	492600.45	2202605.24	Метод спутниковых геодезических измерений (определений)	0.10	-
14	492581.57	2202611.35	Метод спутниковых геодезических измерений (определений)	0.10	-
15	492591.95	2202630.03	Метод спутниковых геодезических измерений (определений)	0.10	-
16	492623.33	2202686.59	Метод спутниковых геодезических измерений (определений)	0.10	-
17	492640.79	2202718.26	Метод спутниковых геодезических измерений (определений)	0.10	-
18	492649.81	2202734.51	Метод спутниковых геодезических измерений (определений)	0.10	-
19	492687.84	2202732.91	Метод спутниковых геодезических измерений (определений)	0.10	-
20	492635.58	2202689.38	Метод спутниковых геодезических измерений (определений)	0.10	-
21	492631.94	2202683.22	Метод спутниковых геодезических измерений (определений)	0.10	-
22	492636.24	2202680.67	Метод спутниковых геодезических измерений (определений)	0.10	-
23	492639.44	2202686.08	Метод спутниковых геодезических измерений (определений)	0.10	-
24	492701.14	2202737.47	Метод спутниковых геодезических измерений (определений)	0.10	-
25	492649.31	2202738.53	Метод спутниковых геодезических измерений (определений)	0.10	-

Приложение № 3
к распоряжению
комитета имущественных
отношений администрации
Пермского муниципального района
от 21.04.2022 № 1638

26	492628.79	2202753.58	Метод спутниковых геодезических измерений (определений)	0.10	-
27	492604.88	2202795.46	Метод спутниковых геодезических измерений (определений)	0.10	-
28	492594.35	2202812.94	Метод спутниковых геодезических измерений (определений)	0.10	-
29	492666.44	2202997.86	Метод спутниковых геодезических измерений (определений)	0.10	-
30	492762.20	2203059.26	Метод спутниковых геодезических измерений (определений)	0.10	-
31	492908.59	2203089.89	Метод спутниковых геодезических измерений (определений)	0.10	-
32	492936.05	2203096.20	Метод спутниковых геодезических измерений (определений)	0.10	-
33	492984.29	2203090.96	Метод спутниковых геодезических измерений (определений)	0.10	-
34	493005.83	2203089.38	Метод спутниковых геодезических измерений (определений)	0.10	-
35	493059.90	2203084.82	Метод спутниковых геодезических измерений (определений)	0.10	-
36	493089.67	2203081.64	Метод спутниковых геодезических измерений (определений)	0.10	-
37	493140.00	2203082.50	Метод спутниковых геодезических измерений (определений)	0.10	-
38	493130.77	2203051.95	Метод спутниковых геодезических измерений (определений)	0.10	-
39	493094.80	2203049.08	Метод спутниковых геодезических измерений (определений)	0.10	-
40	493095.12	2203045.08	Метод спутниковых геодезических измерений (определений)	0.10	-
41	493132.33	2203048.06	Метод спутниковых геодезических измерений (определений)	0.10	-
42	493186.90	2203045.92	Метод спутниковых геодезических измерений (определений)	0.10	-
43	493234.18	2203049.38	Метод спутниковых геодезических измерений (определений)	0.10	-
44	493268.07	2203056.06	Метод спутниковых геодезических измерений (определений)	0.10	-
45	493301.30	2203063.48	Метод спутниковых геодезических измерений (определений)	0.10	-
46	493360.16	2203082.37	Метод спутниковых геодезических измерений (определений)	0.10	-
47	493390.18	2203094.22	Метод спутниковых геодезических измерений (определений)	0.10	-
48	493388.72	2203097.94	Метод спутниковых геодезических измерений (определений)	0.10	-
49	493358.80	2203086.13	Метод спутниковых геодезических измерений (определений)	0.10	-
50	493302.13	2203067.94	Метод спутниковых геодезических измерений (определений)	0.10	-
51	493295.53	2203090.57	Метод спутниковых геодезических измерений (определений)	0.10	-
52	493336.98	2203105.33	Метод спутниковых геодезических измерений (определений)	0.10	-
53	493383.42	2203122.41	Метод спутниковых геодезических измерений (определений)	0.10	-
54	493407.75	2203128.69	Метод спутниковых геодезических измерений (определений)	0.10	-
55	493406.75	2203132.57	Метод спутниковых геодезических измерений (определений)	0.10	-
56	493382.22	2203126.23	Метод спутниковых геодезических измерений (определений)	0.10	-
57	493335.62	2203109.09	Метод спутниковых геодезических измерений (определений)	0.10	-
58	493292.46	2203093.73	Метод спутниковых геодезических измерений (определений)	0.10	-
59	493257.04	2203081.54	Метод спутниковых геодезических измерений (определений)	0.10	-

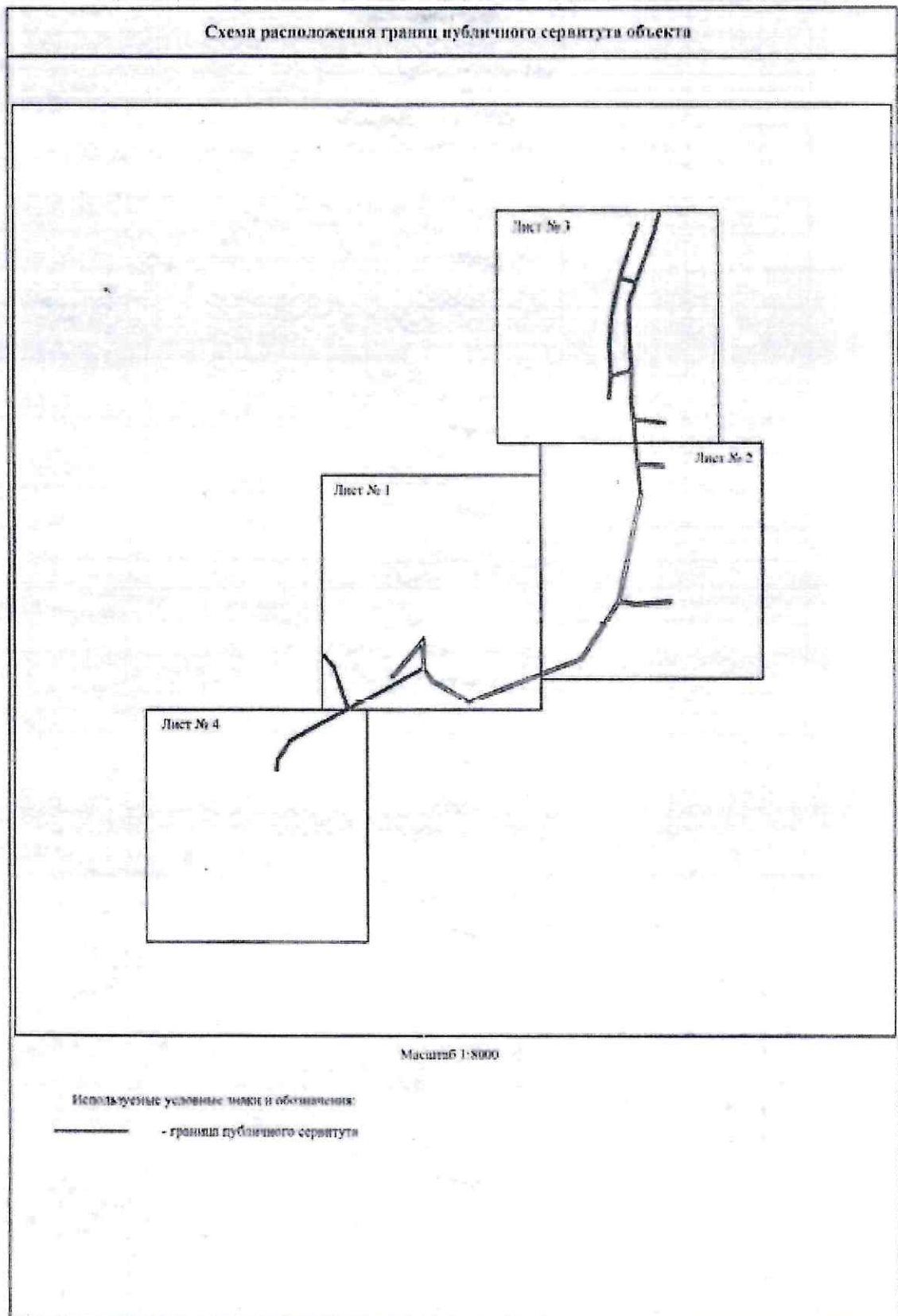
Приложение № 4
к распоряжению
комитета имущественных
отношений администрации
Пермского муниципального района
от 21.04.2022 № 1638

60	493229.25	2203082.41	Метод спутниковых геодезических измерений (определений)	0.10	-
61	493100.71	2203003.39	Метод спутниковых геодезических измерений (определений)	0.10	-
62	493143.07	2203086.52	Метод спутниковых геодезических измерений (определений)	0.10	-
63	493089.85	2203085.64	Метод спутниковых геодезических измерений (определений)	0.10	-
64	493061.72	2203088.65	Метод спутниковых геодезических измерений (определений)	0.10	-
65	493056.40	2203138.56	Метод спутниковых геодезических измерений (определений)	0.10	-
66	493052.43	2203138.13	Метод спутниковых геодезических измерений (определений)	0.10	-
67	493057.65	2203089.03	Метод спутниковых геодезических измерений (определений)	0.10	-
68	493006.14	2203093.36	Метод спутниковых геодезических измерений (определений)	0.10	-
69	492986.17	2203094.84	Метод спутниковых геодезических измерений (определений)	0.10	-
70	492983.53	2203136.54	Метод спутниковых геодезических измерений (определений)	0.10	-
71	492979.33	2203136.27	Метод спутниковых геодезических измерений (определений)	0.10	-
72	492982.14	2203095.22	Метод спутниковых геодезических измерений (определений)	0.10	-
73	492932.78	2203100.58	Метод спутниковых геодезических измерений (определений)	0.10	-
74	492907.51	2203094.77	Метод спутниковых геодезических измерений (определений)	0.10	-
75	492763.32	2203064.61	Метод спутниковых геодезических измерений (определений)	0.10	-
76	492759.65	2203089.48	Метод спутниковых геодезических измерений (определений)	0.10	-
77	492763.27	2203147.80	Метод спутниковых геодезических измерений (определений)	0.10	-
78	492758.28	2203148.11	Метод спутниковых геодезических измерений (определений)	0.10	-
79	492754.63	2203089.28	Метод спутниковых геодезических измерений (определений)	0.10	-
80	492758.53	2203062.86	Метод спутниковых геодезических измерений (определений)	0.10	-
81	492602.35	2203001.18	Метод спутниковых геодезических измерений (определений)	0.10	-
82	492588.81	2202612.44	Метод спутниковых геодезических измерений (определений)	0.10	-
83	492600.58	2202760.05	Метод спутниковых геодезических измерений (определений)	0.10	-
84	492625.01	2202750.10	Метод спутниковых геодезических измерений (определений)	0.10	-
85	492646.03	2202735.95	Метод спутниковых геодезических измерений (определений)	0.10	-
86	492637.29	2202720.19	Метод спутниковых геодезических измерений (определений)	0.10	-
87	492619.83	2202688.52	Метод спутниковых геодезических измерений (определений)	0.10	-
88	492588.46	2202611.97	Метод спутниковых геодезических измерений (определений)	0.10	-
89	492576.80	2202610.99	Метод спутниковых геодезических измерений (определений)	0.10	-
90	492565.09	2202589.22	Метод спутниковых геодезических измерений (определений)	0.10	-
91	492544.82	2202552.48	Метод спутниковых геодезических измерений (определений)	0.10	-
92	492324.09	2202310.24	Метод спутниковых геодезических измерений (определений)	0.10	-
93	492492.98	2202494.06	Метод спутниковых геодезических измерений (определений)	0.10	-

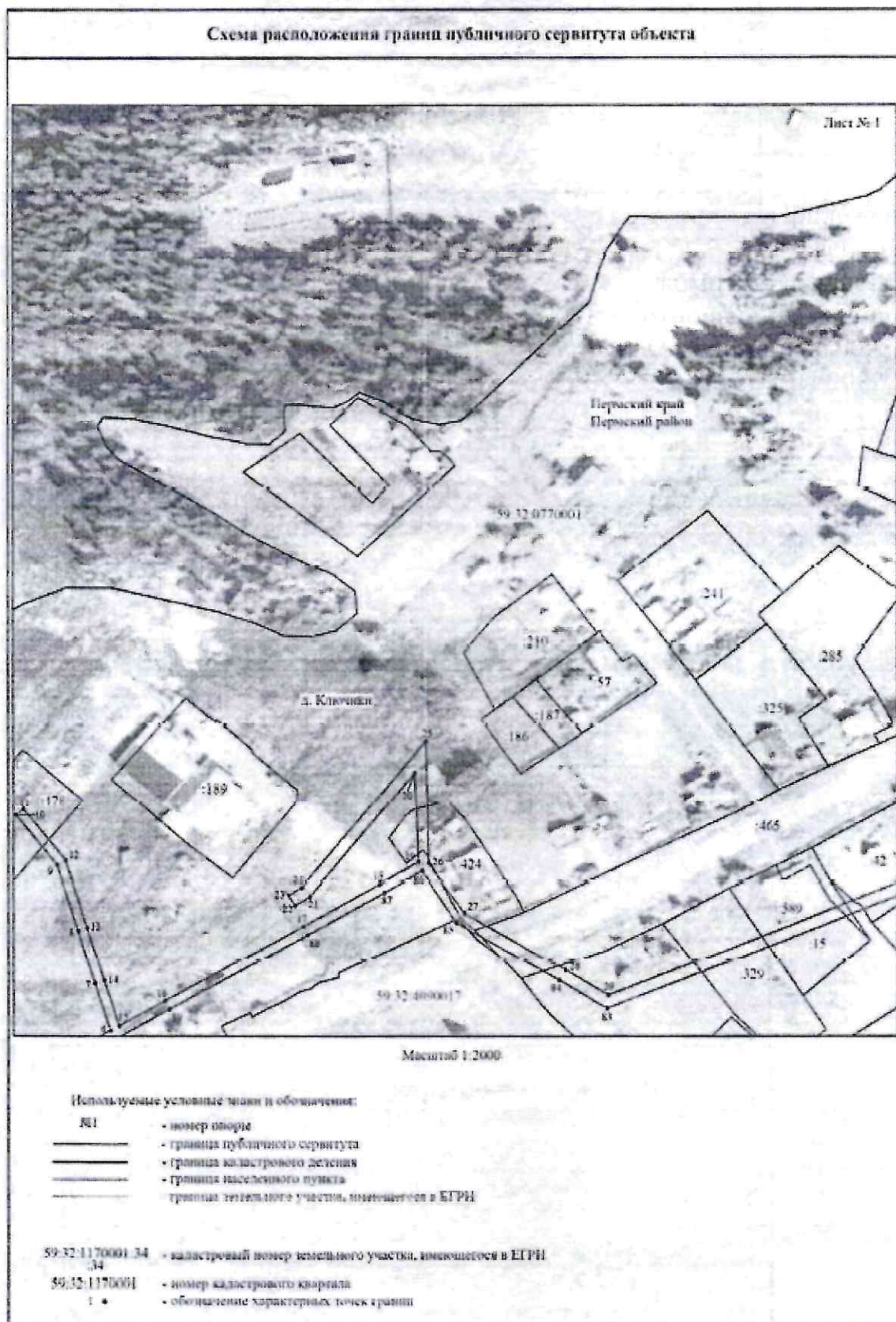
Приложение № 5
к распоряжению
комитета имущественных
отношений администрации
Пермского муниципального района
от 21.04.2022 № 1638

94	492474.37	2202493.50	Метод спутниковых геодезических измерений (определений)	0.10	-
95	492474.68	2202489.51	Метод спутниковых геодезических измерений (определений)	0.10	-
1	492494.36	2202491.06	Метод спутниковых геодезических измерений (определений)	0.10	-
-	-	-	-	-	-
96	493186.82	2203049.92	Метод спутниковых геодезических измерений (определений)	0.10	-
97	493233.64	2203053.36	Метод спутниковых геодезических измерений (определений)	0.10	-
98	493267.25	2203059.96	Метод спутниковых геодезических измерений (определений)	0.10	-
99	493298.26	2203066.90	Метод спутниковых геодезических измерений (определений)	0.10	-
100	493291.75	2203089.25	Метод спутниковых геодезических измерений (определений)	0.10	-
101	493257.05	2203077.52	Метод спутниковых геодезических измерений (определений)	0.10	-
102	493229.14	2203078.41	Метод спутниковых геодезических измерений (определений)	0.10	-
103	493188.52	2203070.39	Метод спутниковых геодезических измерений (определений)	0.10	-
104	493144.10	2203082.44	Метод спутниковых геодезических измерений (определений)	0.10	-
105	493134.95	2203051.96	Метод спутниковых геодезических измерений (определений)	0.10	-
96	493186.82	2203049.92	Метод спутниковых геодезических измерений (определений)	0.10	-
3. Сведения о характерных точках части (частей) границы объекта					
Обозначение характерных точек части границы	Координаты, м		Метод определения координат характерной точки	Средняя квадратическая погрешность положения характерной точки (M), м	Описание обозначения точки на местности (при наличии)
	X	Y			
1	2	3	4	5	6
-	-	-	-	-	-

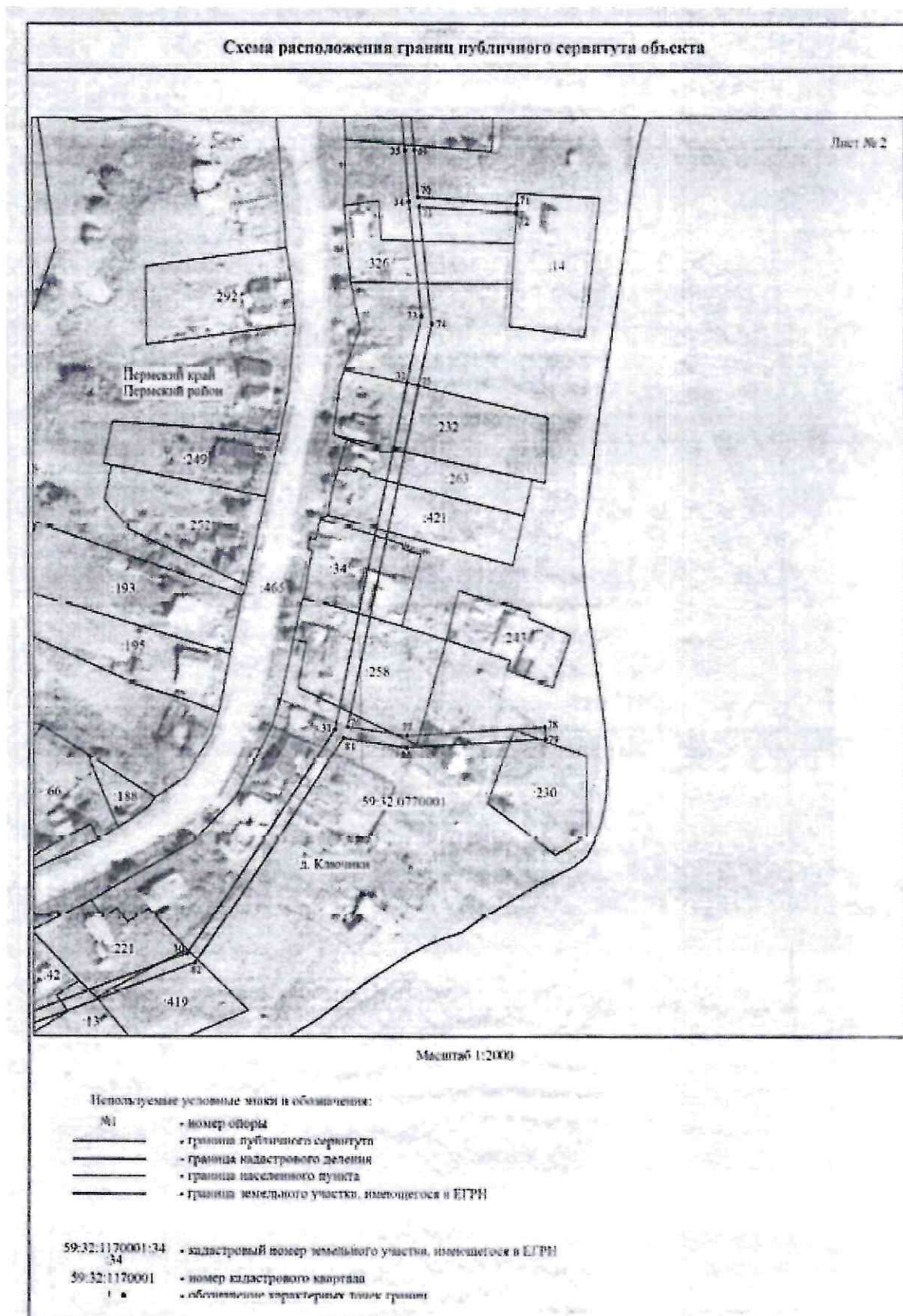
Приложение № 6
к распоряжению
комитета имущественных
отношений администрации
Пермского муниципального района
от 21.04.2022 № 1638



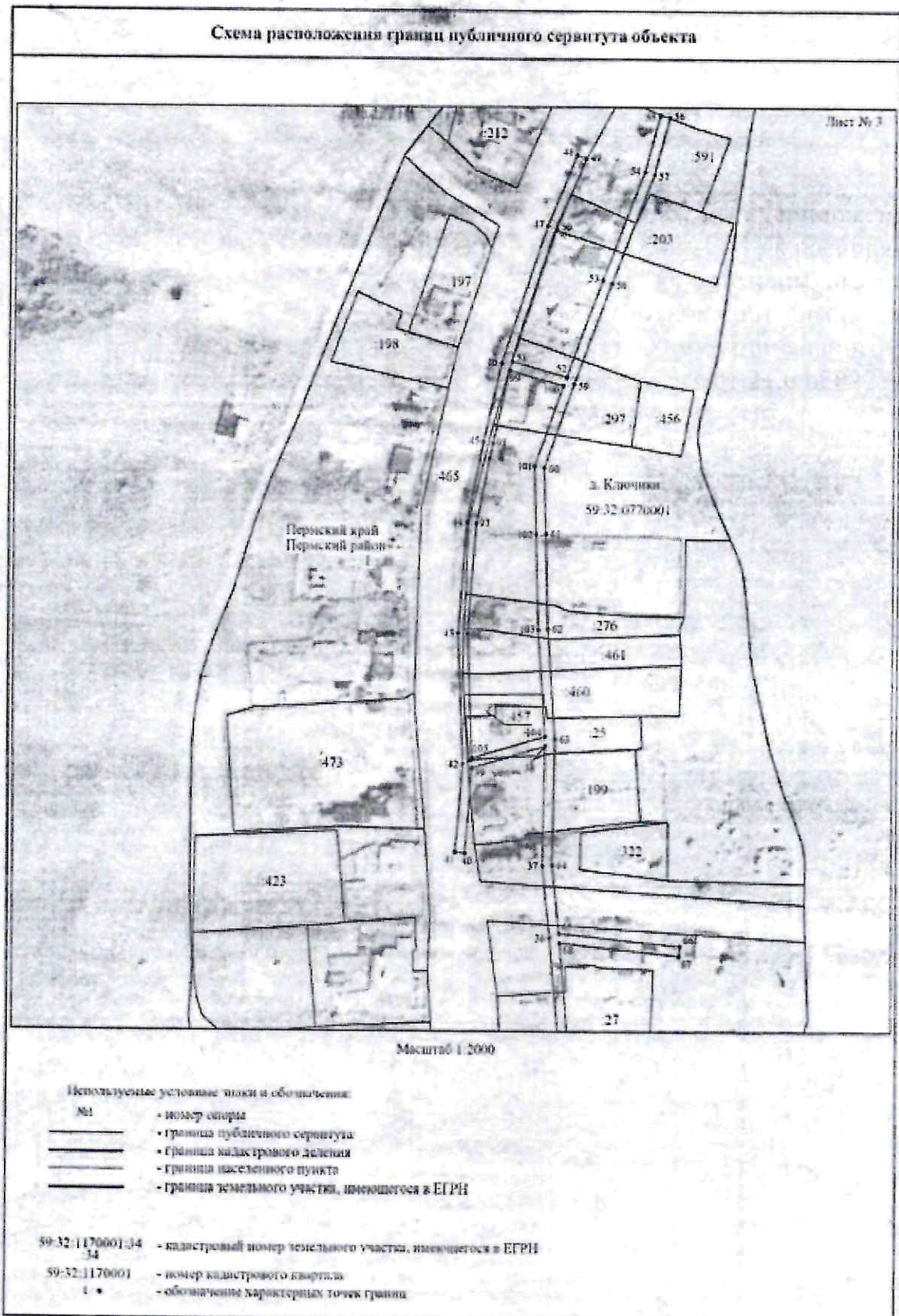
Приложение № 7
к распоряжению
комитета имущественных
отношений администрации
Пермского муниципального района
от 21.04.2022 № 1638



Приложение № 8
к распоряжению
комитета имущественных
отношений администрации
Пермского муниципального района
от 21.04.2022 № 1638



Приложение № 9
к распоряжению
комитета имущественных
отношений администрации
Пермского муниципального района
от 21.04.2022 № 1638



Приложение № 10
к распоряжению
комитета имущественных
отношений администрации
Пермского муниципального района
от 21.04.2022 № 1638

